

TAPPA













17^a

LIENZ - MONTE ZONCOLAN

Km. 142

MERCOLEDI' 30 MAGGIO 2007

cronotabella

ALTIM.	LOCALITA'	DISTANZE			ORA DI PASSAGGIO		
		par- ziali	per- corse	da per- correre	media Km/ora		
					31	33	35
AUSTRIA							
685	LIENZ - Pusterstaler Strasse	0,0	0,0	142,0	13.00	13.00	13.00
710	Leisach - SN. 100	1,6	1,6	140,4	13.03	13.02	13.02
	P.L. di Aus	6,5	8,1	133,9	13.15	13.14	13.13
885	Mittewald an der Drau	6,4	14,5	127,5	13.28	13.26	13.24
982	Abfaltersbach	6,1	20,6	121,4	13.39	13.37	13.35
1072	Tassenbach - SN. 100	5,1	25,7	116,3	13.49	13.46	13.44
1130	Heinfels	1,6	27,3	114,7	13.52	13.49	13.46
1102	Sillian	2,1	29,4	112,6	13.56	13.53	13.50
1097	Arnbach	1,7	31,1	110,9	14.00	13.56	13.53
PROVINCIA DI BOLZANO							
1113	Confine di Stato	2,2	33,3	108,7	14.04	14.00	13.57
	P.L.						
1187	S. Candido - Innichen - per la SR. 52	7,5	40,8	101,2	14.18	14.14	14.09
1310	Sesto - Sexten	7,3	48,1	93,9	14.33	14.27	14.22
	1636 Passo di Monte Croce di Comelico - Kreuzbergpass	7,8	55,9	86,1	14.48	14.41	14.35
PROVINCIA DI BELLUNO							
1237	Dosoledo	11,2	67,1	74,9	15.09	15.02	14.55
1210	Candide - Comelico Superiore	2,2	69,3	72,7	15.14	15.06	14.58
977	Campitello	5,2	74,5	67,5	15.24	15.15	15.07
908	S. Stefano di Cadore	2,6	77,1	64,9	15.29	15.20	15.12
940	Campolongo	2,7	79,8	62,2	15.34	15.25	15.16
979	Presenaio	2,2	82,0	60,0	15.38	15.29	15.20
1013	SR. 355 - Ost. Alle Alpi - bivio di Val Visdende	1,6	83,6	58,4	15.41	15.32	15.23
	Galleria Salafossa mt. 216						
	1212 Sappada	5,5	89,1	52,9	15.52	15.42	15.32
	Galleria Cleva mt. 158						
1290	Valico Cima Sappada	3,7	92,8	49,2	15.59	15.48	15.39
	n°2 gallerie mt. 53 e mt. 25						
PROVINCIA DI UDINE							
885	Forni Avoltri	7,3	100,1	41,9	16.13	16.02	15.51
	Galleria Collina mt. 55						
759	Rigolato	7,4	107,5	34,5	16.28	16.15	16.04
565	Bivio sx per Mieli	4,8	112,3	29,7	16.37	16.24	16.12
	Galleria mt. 50						
640	Mieli	1,5	113,8	28,2	16.40	16.26	16.15
	890 Tualis	2,3	116,1	25,9	16.44	16.31	16.19
950	Ravaschetto	4,8	120,9	21,1	16.54	16.39	16.27
958	Sella Valcada	0,8	121,7	20,3	16.55	16.41	16.28
553	Comeglians - innesto SS. 355	6,5	128,2	13,8	17.08	16.53	16.39
530	Ovaro	3,7	131,9	10,1	17.15	16.59	16.46
681	Liariis	1,6	133,5	8,5	17.18	17.02	16.48
686	Inizio salita	0,5	134,0	8,0	17.19	17.03	16.49
	n°3 gallerie mt. 150 - mt. 60 - mt. 110						
	1730 MONTE ZONCOLAN	8,0	142,0	0,0	17.34	17.18	17.03

NOTE:



GRAN PREMIO DELLA MONTAGNA (G.P.M.): Passo di Monte Croce di Comelico - Kreuzbergpass (km. 55,9)

Tualis (km. 116,1) Monte Zoncolan (ARRIVO)



TRAGUARDO VOLANTE GARIBALDI: Sappada (km 89,1)



Galleria



Passaggio a livello